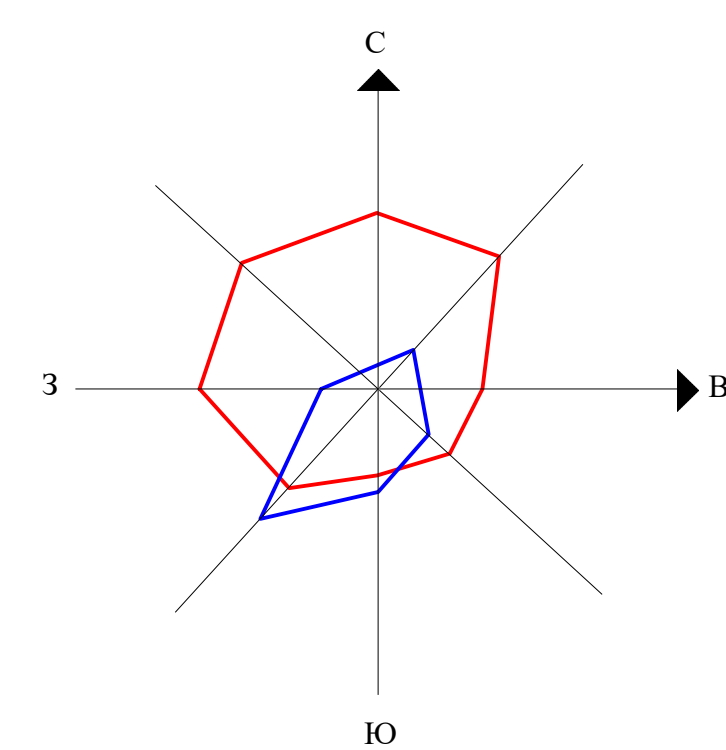
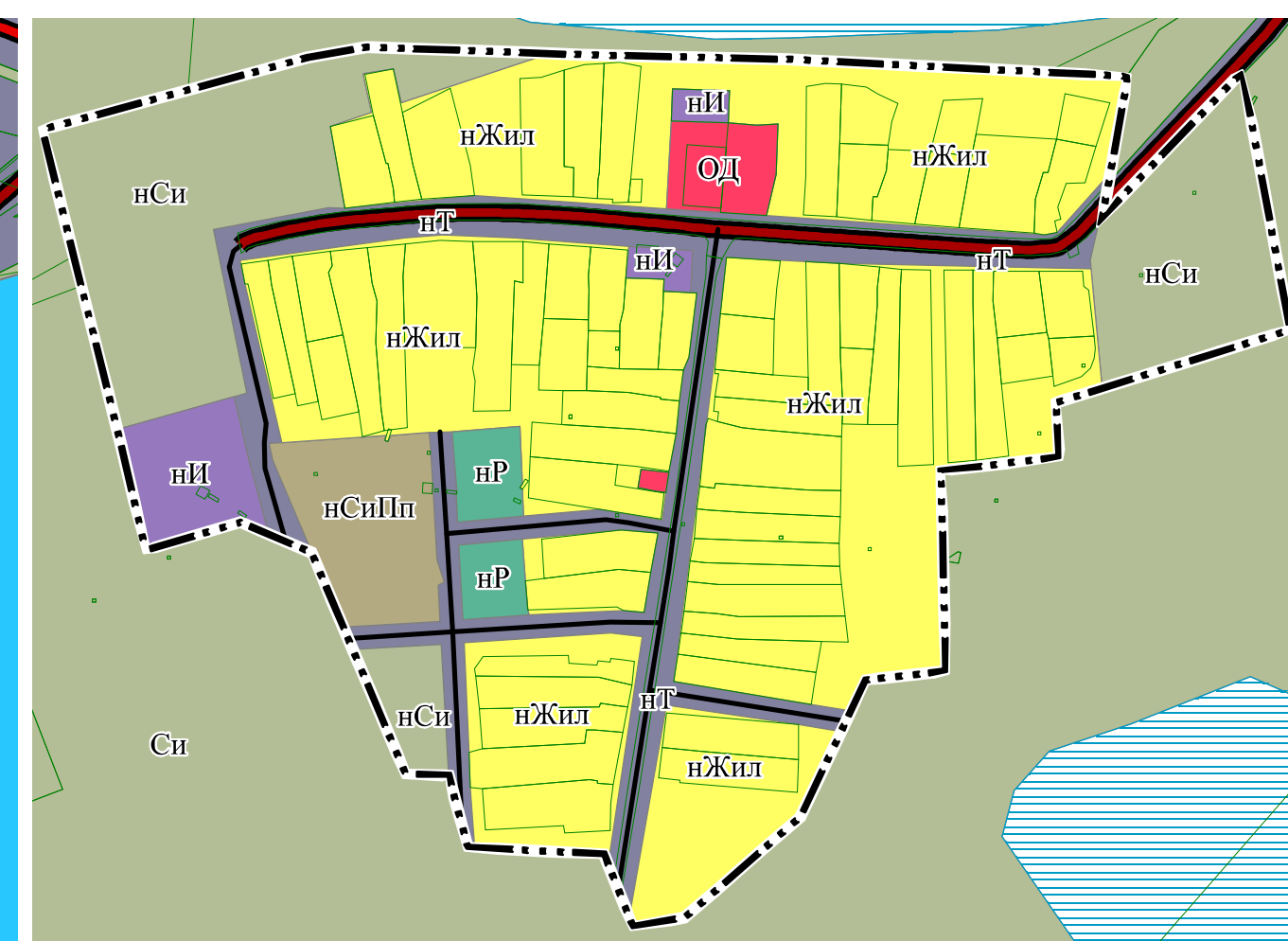
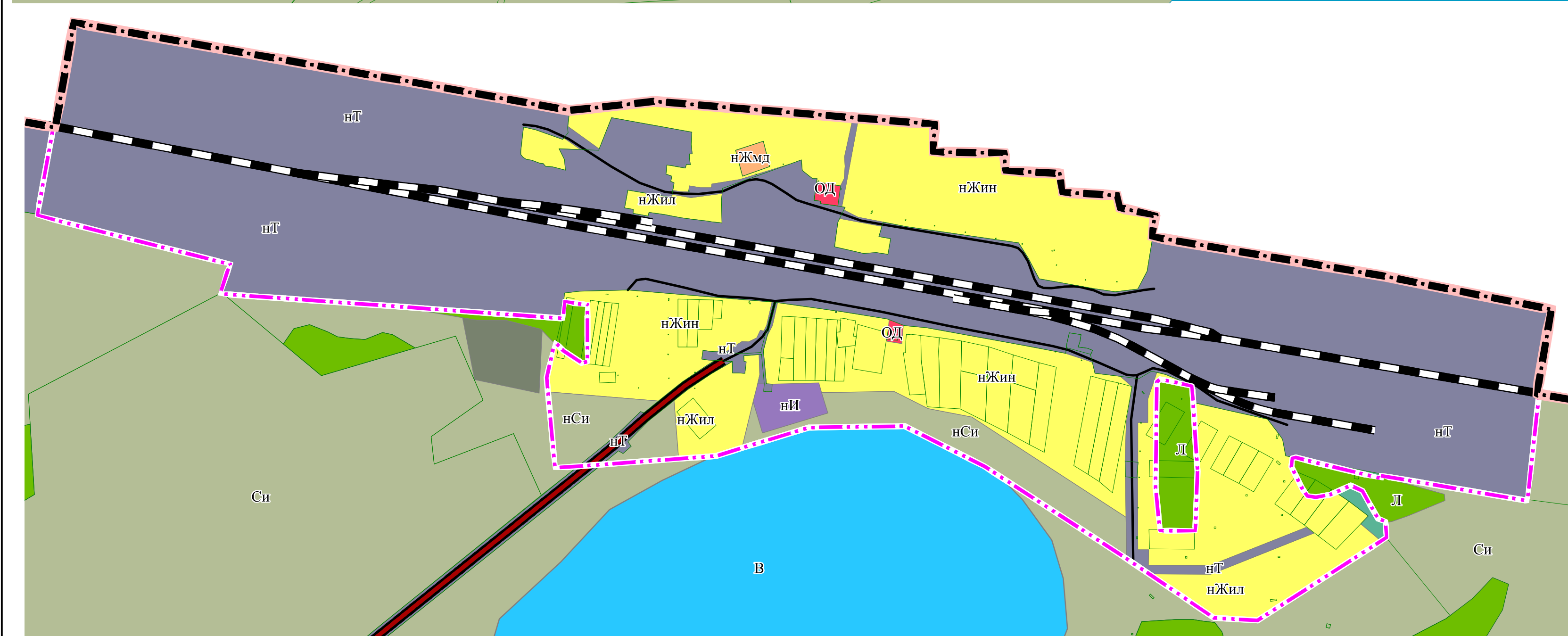



M 1:5 000



СИ	Зоны сельскохозяйственного использования
Л	Зона лесов
В	Зона акваторий
нВ	Зона акваторий в границах земель населенных пунктов



				Правила землепользования и застройки Устьянцевского сельсовета Барыбинского района Новосибирской области				
					Графическая часть	Стадия	Лист	Листов
Должность	ФИО	Подпись	Дата			ПЗЗ	3	4
Директор	Калачева Л.А.					Фрагмент карты градостроительного зонирования территории д. Устьянцево, д. Половинное, ж/д ст. Киринское М 1 : 500		
Инженер	Щеглова А.А.							
Архитектор	Партина А.И.			ООО "СибПроект" г. Барнаул				