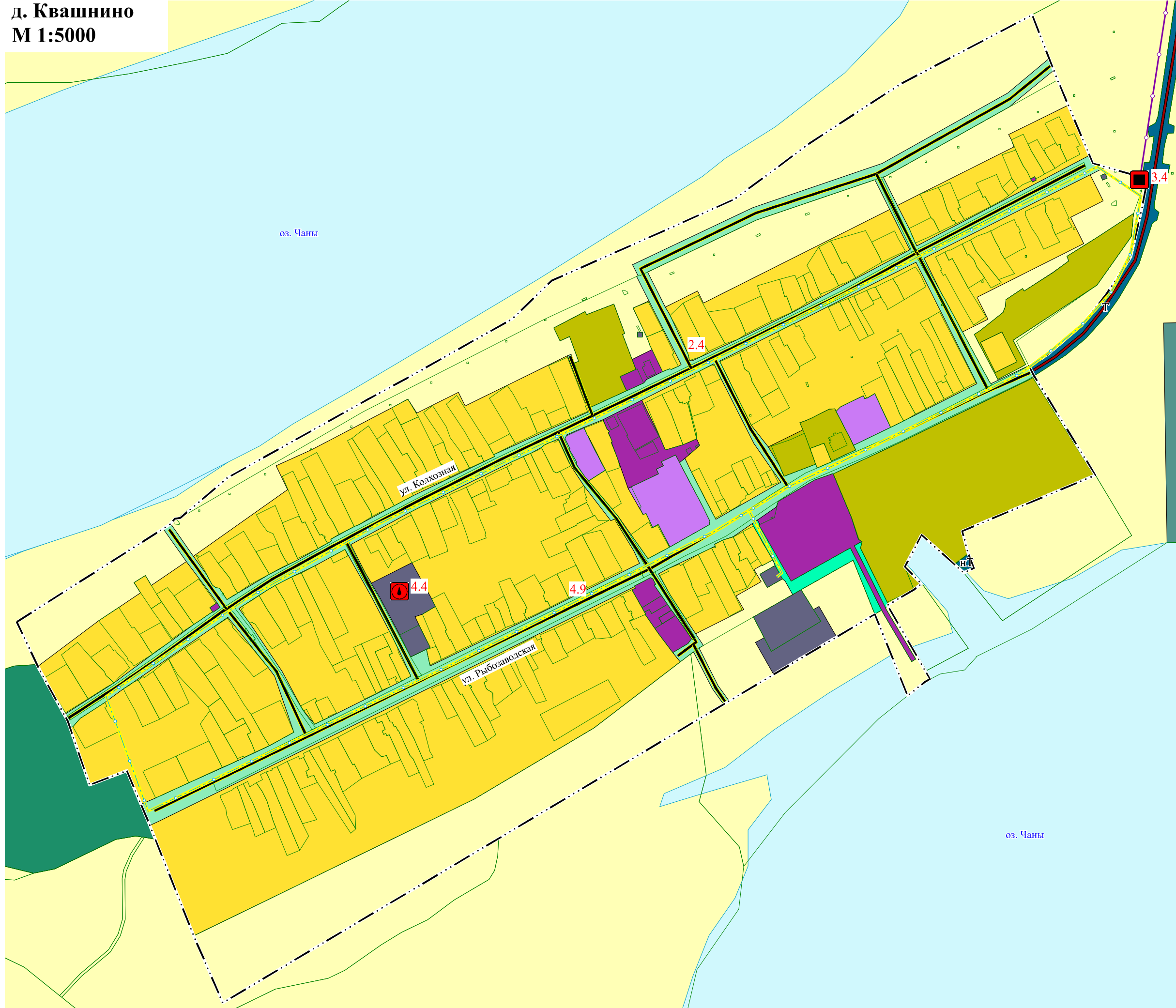
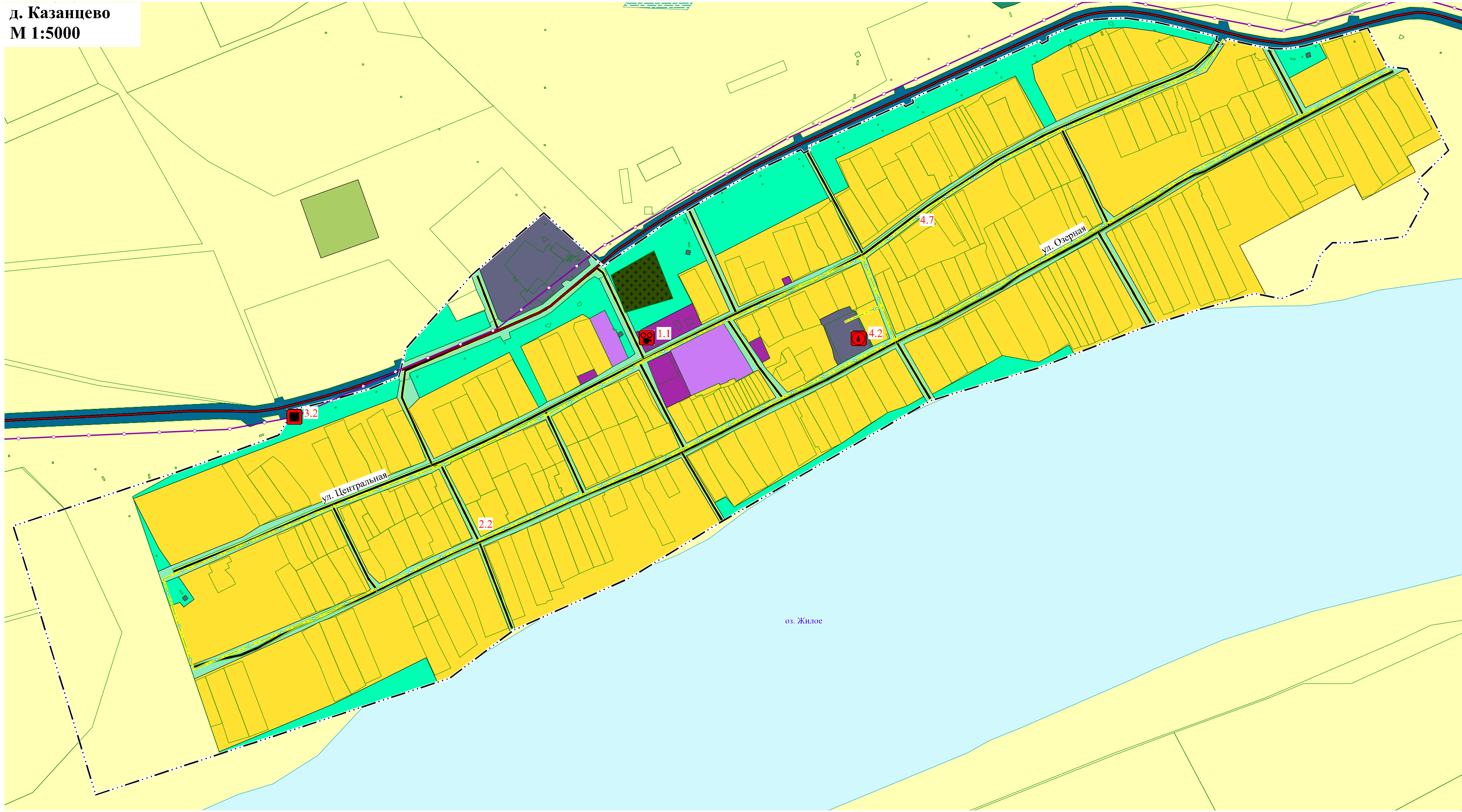
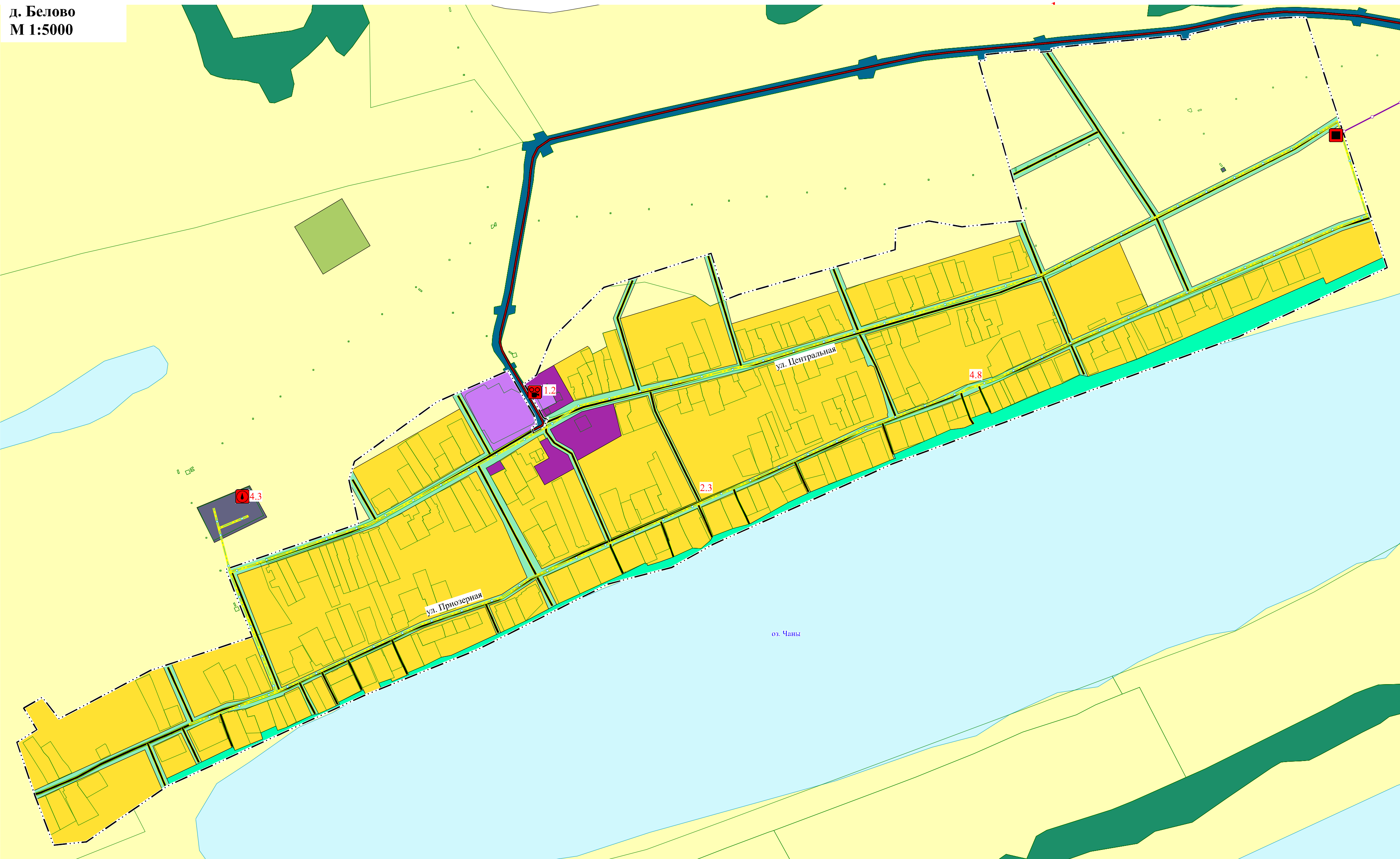
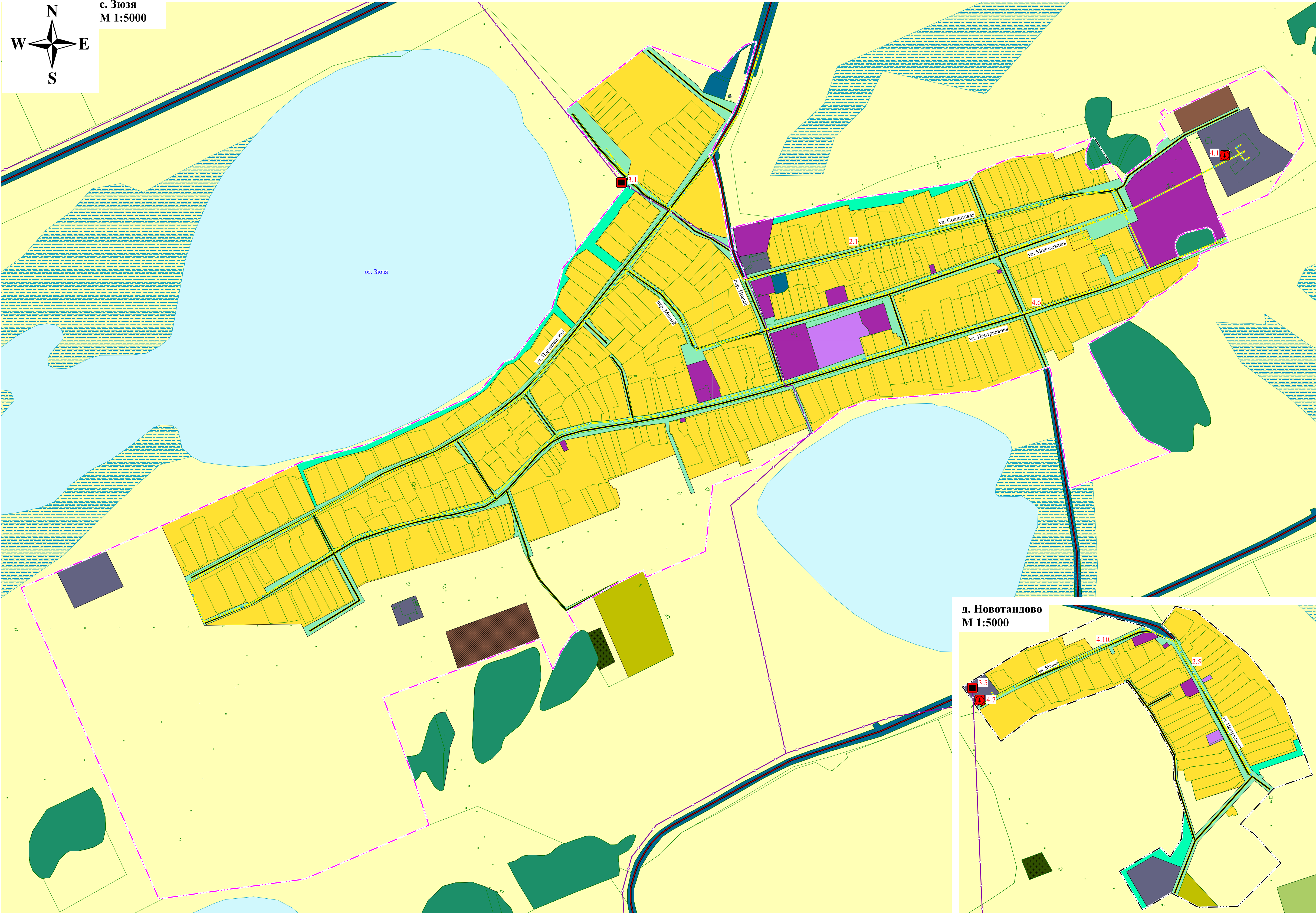


Генеральный план Зюзинского сельсовета Барабинского района Новосибирской области

Фрагмент карты планируемого размещения объектов местного значения с. Зюзя, д. Квашино, д. Казанцево, д. Белово, д. Новотандово
М 1:5 000



- УСЛОВНЫЕ ОБОЗНАЧЕНИЯ
- ГРАНИЦЫ ЕДИНИЦ АДМИНИСТРАТИВНО-ТЕРРИТОРИАЛЬНОГО ДЕЛЕНИЯ РОССИЙСКОЙ ФЕДЕРАЦИИ
- Планир.

Сушеств.

Граница субъекта Российской Федерации

Граница муниципального района

Граница сельского поселения

Граница населенного пункта

Граница земельных участков, внесенных в ЕИГРН
- ОБЪЕКТЫ ТРАНСПОРТНОЙ ИНФРАСТРУКТУРЫ
- Автомобильные дороги регионального или межмуниципального значения
- ПРИРОДНЫЕ ОБЪЕКТЫ
- Водоём, водоток (озеро, пруд, обводненный карьер, водохранилище, река, ручей, канал)

Болото
- ФУНКЦИОНАЛЬНЫЕ ЗОНЫ
- Зона застройки индивидуальными жилыми домами

Зона застройки мало-этажными жилыми домами (до 4 этажей, включая мансардный)

Многофункциональная общественно-деловая зона

Зона специализированной общественной застройки

Производственная зона

Зона инженерной инфраструктуры

Зона транспортной инфраструктуры

Зона сельскохозяйственного использования

Производственная зона сельскохозяйственных предприятий

Зоны рекреационного назначения

Зона озеленённых территорий общего пользования (парки, сады, скверы, бульвары, городские леса)

Зона лесов

Зона специального назначения

Зона кладбищ

Иные зоны

- ОБЪЕКТЫ КАПИТАЛЬНОГО СТРОИТЕЛЬСТВА
- МЕСТНОГО ЗНАЧЕНИЯ
- Планир.

Реконстр.

Объекты почтовой связи

1.1 Дом культуры (строительство, на 100 мест) д. Казанцево

1.2 Дом культуры (строительство, на 100 мест) д. Белово

Улицы в жилой застройке

2.1 Улица в жилой застройке (реконструкция, протяжённостью 10,2 км) с. Зюзя

2.2 Улица в жилой застройке (реконструкция, протяжённостью 7,07 км) д. Казанцево

2.3 Улица в жилой застройке (реконструкция, протяжённостью 8,84 км) д. Белово

2.4 Улица в жилой застройке (реконструкция, протяжённостью 5,3 км) д. Квашино

2.5 Улица в жилой застройке (реконструкция, протяжённостью 1,75 км) д. Новотандово

Пункт регулирования газа (ПРГ)

3.1 Пункт регулирования газа (ПРГ) (строительство, на 2243 м³/ч) с. Зюзя

3.2 Пункт регулирования газа (ПРГ) (строительство, на 610 м³/ч) д. Квашино

3.3 Пункт регулирования газа (ПРГ) (строительство, на 1087 м³/ч) д. Казанцево

3.4 Пункт регулирования газа (ПРГ) (строительство, на 477 м³/ч) д. Белово

3.5 Пункт регулирования газа (ПРГ) (строительство, на 637 м³/ч) д. Новотандово

Газопровод распределительный высокого давления

3.6 Газопровод распределительный высокого давления (протяжённостью 39,5 км)

Артезианская скважина

4.1 Артезианская скважина (строительство, на 6,5 куб. м/час) с. Зюзя

4.2 Артезианская скважина (строительство, на 6,5 куб. м/час) д. Квашино

4.3 Артезианская скважина (строительство, на 6,5 куб. м/час) д. Казанцево

4.4 Артезианская скважина (строительство, на 6,5 куб. м/час) д. Белово

4.5 Артезианская скважина (строительство, на 6,5 куб. м/час) д. Новотандово

Водопровод

4.6 Водопровод (реконструкция, на 8,1 км) с. Зюзя

4.7 Водопровод (реконструкция, на 3,5 км) д. Квашино

4.8 Водопровод (реконструкция, на 4,5 км) д. Казанцево

4.9 Водопровод (реконструкция, на 5,1 км) д. Белово

4.10 Водопровод (реконструкция, на 0,9 км) д. Новотандово

